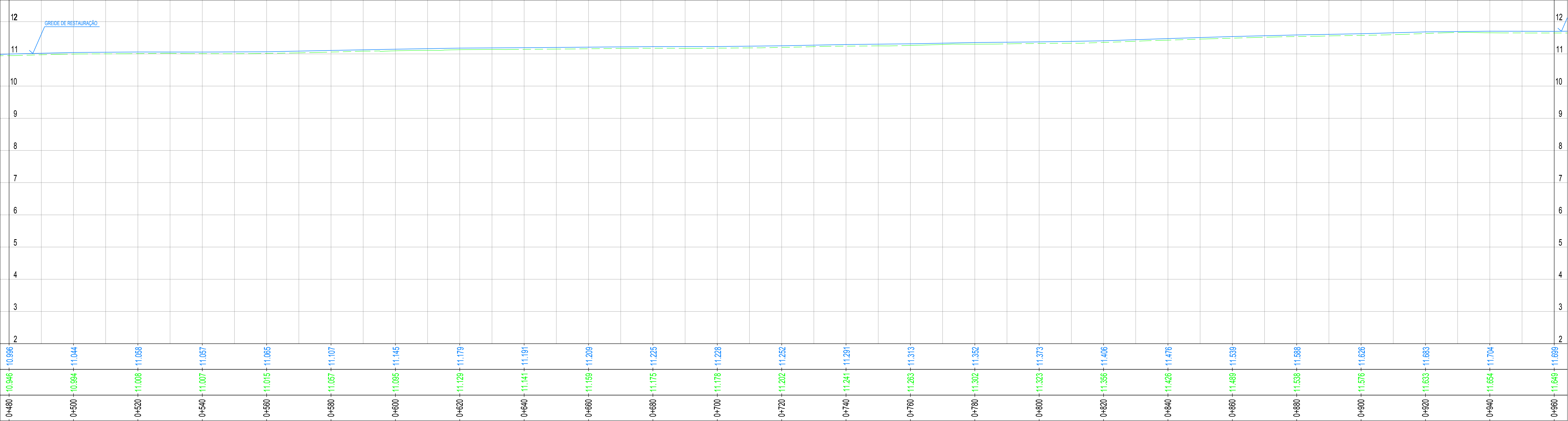


PLANTA BAIXA
ESCALA = 1/500

PERFIL LONGITUDINAL DO EIXO DE LOCAÇÃO DO PROJETO - Av.DOMINGOS DE ALMEIDA - LADO DIREITO



ÁRVORES

ÁRVORES PROTEGIDAS

ÁRVORES TIPO PAINEIRA

ØX.XX REDE PLUVIAL

MURO

MEIO-FIO

BORDO DE PISTA

CERCA DE ARAME

REDE ELÉTRICA

GRADE

CERCA DE MADEIRA

BORDA DE RUA SEM PAV.

EDIFICAÇÃO DE ALVENARIA

EDIFICAÇÃO DE MADEIRA

COBERTURA

POÇO DE VISITA SANITÁRIO

CAIXA TELEFONE

CAIXA ELÉTRICA

TELEFONE PÚBLICO

BOCA DE LOBO

POÇO DE VISITA PLUVIAL

TIPOS DE PAVIMENTOS

BASALTO

CONCRETO

LADRILO

LAJOTA

PEDRA REGULAR

PAVIMENTO INTERTRAVADO

REFERÊNCIA PLANALTIMÉTRICA

PMO = MARCO VT-104 (REFERÊNCIA DE PARTIDA)

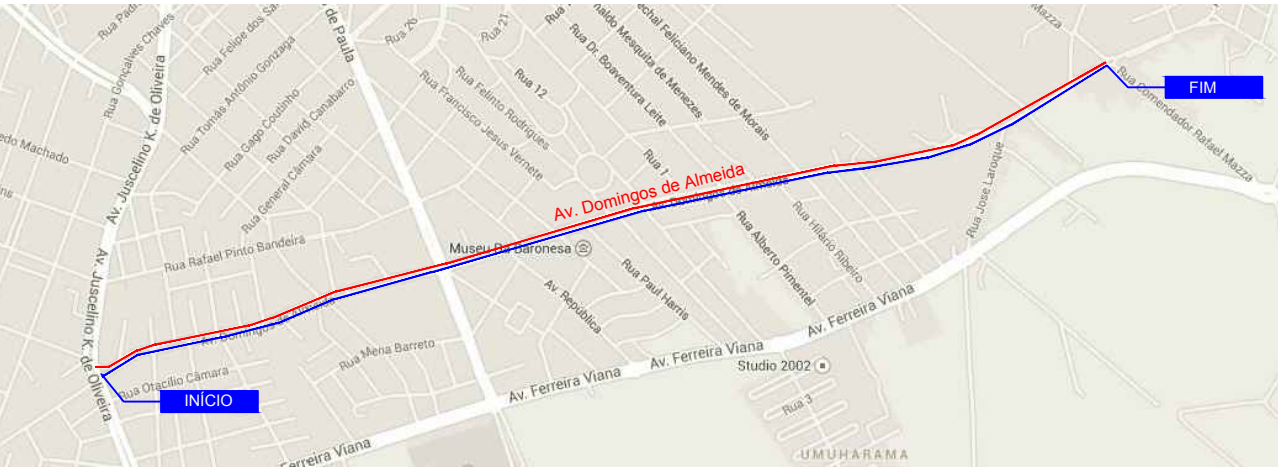
X = 377308.1641 Y = 648692.9434 Z = 3.773

PMO = MARCO VT-111

X = 378718.8281 Y = 648195.7889 Z = 12.283

PONTOS VINCULADOS A REDE DE REFERÊNCIA PLANALTIMÉTRICA FORNECIDA PELA PREFEITURA DE PELOTAS/RS.

PERFIL LONGITUDINAL
ESCALAS:
H= 1/500
V=1/50



PLANTA LOCALIZAÇÃO
S/ESC.

CONVENÇÕES DO PROJETO

MEO-FIO PROJETADO

MEO-FIO DE CONFINAMENTO PROJETADO

MEO-FIO EXISTENTE

MEO-FIO REBAIXADO-TRAVESSIA

MEO-FIO A SER REALOCADO

CICLOVIA

TRAVESSIA EM NÍVEL

REBAIXO DE CALÇADA

PASSEIO PROJETADO-TRAVESSIA

PASSEIO-EXISTENTE

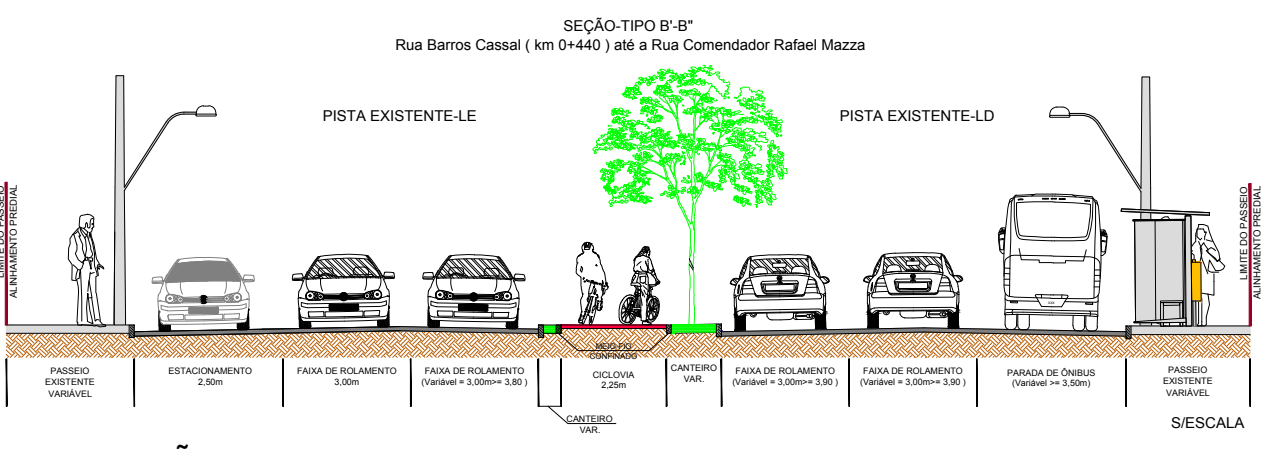
CANTEIRO-PROJETADO

CANTEIRO-EXISTENTE

GRADE-PROJETADO (25 UNIDADES)

FLUXO PRINCIPAL

FLUXO SECUNDÁRIO



- OBSERVAÇÕES IMPORTANTES:
- 1 - DEVERÃO SER CONSULTADAS AS SEÇÕES TRANSVERSAIS DO PROJETO GEOMÉTRICO;
 - 2 - DEVERÁ SER CONSULTADO O PERFIL LONGITUDINAL DO PROJETO;
 - 3 - DEVEM SER OBSERVADAS AS ESPECIFICAÇÕES TÉCNICAS DO PROJETO;
 - 4 - DEVERÁ SER EXECUTADO REBAIXOS DE CALÇADA EM ESQUINAS E TRAVESSIAS DE PEDESTRES;
 - 5 - NOS LOCAIS ONDE HOUVEREM ENTRADA DE GARAGEM E ACESSO A ESTABELECIMENTOS A GUIA DE MEIO-FIO DEVERÁ SER REBAIXADA;
 - 6 - PARA LOCAÇÃO DO PROJETO FOI INDICADO O EIXO DO LADO DIREITO, CONFORME PERFIL LONGITUDINAL E SEÇÕES TRNSVERSAIS APRESENTADAS.

REVISÃO

OBSERVAÇÕES

DATA

VISTO

PREFEITURA MUNICIPAL DE PELOTAS
UNIDADE DE GERENCIAMENTO DE PROJETOS - UGP

PROJETO DE MOBILIDADE URBANA
Eduardo Leite - Prefeito Municipal | Jair Seidel - Secretário Executivo da UGP

PROJETO:
INCORP CONSULTORIA E ASSESSORIA LTDA.

RESPONSÁVEL TÉCNICO:
ENRº JOSÉ CARLOS TEIXEIRA TEDESCO

CREA: 005546/RS

ARQUIVO:
MUDA-01-PECMR06.dwg

TRECHO:
ZONA URBANA DO MUNICÍPIO DE PELOTAS/RS

PROJETO GEOMÉTRICO

Av. DOMINGOS DE ALMEIDA

PLANALTIMÉTRICO

EIXO DO LADO DIREITO - km 0+000 ao km 0+960

JUN/2015

ESCALA:
INDICADA

REVISÃO:
R06

PRÉ-REVISÃO:
02/08